





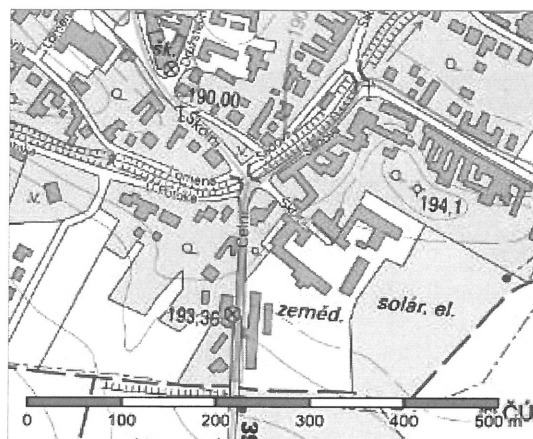
ZODP. PROJEKTANT	VYPRACOVAL	KONTROLOVAL	
	ING. MIROSLAV TOBEK	ING. RADEK MERTA	
			



geodetická kancelář
ing. Rovný
ing. Merta
Hviezdoslavova 55a
627 00 Brno
543248450

OZNAČENÍ	POPIS ZMĚNY	DATUM	PODPIS														
HIP	ZODP. PROJEKTANT	VYPRACOVAL	KONTROLOVAL														
	ING. MARTIN VAŠÁK																
																	
INVESTOR: SÚS Jihomoravského kraje, přísp.org. kraje, Žerotínovo nám. 3/5, 601 82 BRNO																	
KRAJ: JIHOMORAVSKÝ	ORP: ZNOJMO	KATASTR: JAROSLAVICE															
STAVBA: <div style="text-align: center; font-size: 1.2em;">II/397 JAROSLAVICE, KM 24,750 - 25,350</div> ČÁST: <div style="text-align: center; font-size: 1.2em;">ZÁBOROVÝ ELABORÁT</div>		<div> IM-PROJEKT, Inženýrské a mostní konstrukce, s.r.o.  <div style="margin-left: 10px;"> Vodní 1, 602 00 BRNO tel: 533 446 080-2 fax: 533 446 089 im-projekt@im-projekt.cz www.im-projekt.cz </div> </div> <table border="1" style="width: 100%; border-collapse: collapse;"> <tr> <td>FORMÁT</td><td>A4</td></tr> <tr> <td>DATUM</td><td>DUBEN 2014</td></tr> <tr> <td>STUPEŇ</td><td>DSP/PDPS</td></tr> <tr> <td>ČÍSLO ZAK.</td><td>2014446</td></tr> <tr> <td>MĚŘÍTKO</td><td>~</td></tr> <tr> <td>ČÍSLO PŘÍLOHY:</td><td>ČÍSLO PARÉ:</td></tr> <tr> <td style="text-align: center; font-size: 1.5em;">G.4</td><td> </td></tr> </table>		FORMÁT	A4	DATUM	DUBEN 2014	STUPEŇ	DSP/PDPS	ČÍSLO ZAK.	2014446	MĚŘÍTKO	~	ČÍSLO PŘÍLOHY:	ČÍSLO PARÉ:	G.4	
FORMÁT	A4																
DATUM	DUBEN 2014																
STUPEŇ	DSP/PDPS																
ČÍSLO ZAK.	2014446																
MĚŘÍTKO	~																
ČÍSLO PŘÍLOHY:	ČÍSLO PARÉ:																
G.4																	
PŘÍLOHA: <div style="text-align: center; font-size: 1.2em;">VÝPIS Z KN</div>																	

Parcelní číslo:	<u>389/5</u>
Obec:	<u>Jaroslavice [594199]</u>
Katastrální území:	<u>Jaroslavice [657531]</u>
Číslo LV:	<u>337</u>
Výměra [m ²]:	3246
Typ parcely:	Parcela katastru nemovitostí
Mapový list:	DKM
Určení výměry:	Ze souřadnic v S-JTSK
Způsob využití:	silnice
Druh pozemku:	ostatní plocha



Informace o pozemku

Parcelní číslo:	389/4
Obec:	Jaroslavice [594199]
Katastrální území:	Jaroslavice [657531]
Číslo LV:	337
Výměra [m ²]:	18784
Typ parcely:	Parcela katastru nemovitostí
Mapový list:	DKM
Určení výměry:	Ze souřadnic v S-JTSK
Způsob využití:	silnice
Druh pozemku:	ostatní plocha



Vlastníci, jiní oprávnění

Vlastnické právo

Jihomoravský kraj, Žerotínovo náměstí 449/3, Veveří, 60200 Brno

Hospodaření se svěřeným majetkem kraje

Správa a údržba silnic Jihomoravského kraje, příspěvková organizace kraje, Žerotínovo náměstí 449/3, Veveří, 60182 Brno

Způsob ochrany nemovitosti

Nejsou evidovány žádné způsoby ochrany.

Seznam BPEJ

Parcela nemá evidované BPEJ.

Omezení vlastnického práva

Typ

Věcné břemeno (podle listiny)

Věcné břemeno chůze a jízdy

Jiné zápisy

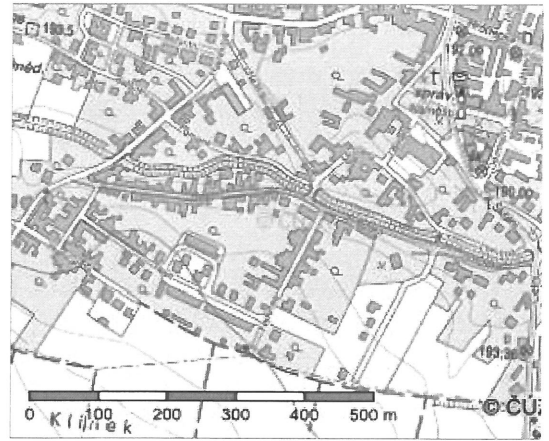
Nejsou evidovány žádné jiné zápisy.

Nemovitost je v územním obvodu, kde státní správu katastru nemovitostí ČR vykonává [Katastrální úřad pro Jihomoravský kraj, Katastrální pracoviště Znojmo](#)

Zobrazené údaje mají informativní charakter. Platnost k 18.04.2014 07:04:01.

Informace o pozemku

Parcelní číslo:	452
Obec:	Jaroslavice [594199]
Katastrální území:	Jaroslavice [657531]
Číslo LV:	10001
Výměra [m ²]:	5965
Typ parcely:	Parcela katastru nemovitostí
Mapový list:	DKM
Určení výměry:	Ze souřadnic v S-JTSK
Způsob využití:	ostatní komunikace
Druh pozemku:	ostatní plocha



Vlastníci, jiní oprávnění

Vlastnické právo

Obec Jaroslavice, 67128 Jaroslavice

Způsob ochrany nemovitosti

Nejsou evidovány žádné způsoby ochrany.

Seznam BPEJ

Parcela nemá evidované BPEJ.

Omezení vlastnického práva

Typ

Věcné břemeno užívání

Věcné břemeno zřizování a provozování vedení

Jiné zápisy

Nejsou evidovány žádné jiné zápisy.

Nemovitost je v územním obvodu, kde státní správu katastru nemovitostí ČR vykonává [Katastrální úřad pro Jihomoravský kraj, Katastrální pracoviště Znojmo](#)

Zobrazené údaje mají informativní charakter. Platnost k 18.04.2014 07:04:01.

Informace o pozemku

Parcelní číslo:	414
Obec:	Jaroslavice [594199]
Katastrální území:	Jaroslavice [657531]
Číslo LV:	10001
Výměra [m ²]:	208
Typ parcely:	Parcela katastru nemovitostí
Mapový list:	DKM
Určení výměry:	Ze souřadnic v S-JTSK
Způsob využití:	ostatní komunikace
Druh pozemku:	ostatní plocha



Vlastníci, jiní oprávnění

Vlastnické právo

Obec Jaroslavice, 67128 Jaroslavice

Způsob ochrany nemovitosti

Nejsou evidovány žádné způsoby ochrany.

Seznam BPEJ

Parcela nemá evidované BPEJ.

Omezení vlastnického práva

Nejsou evidována žádná omezení.

Jiné zápisy

Nejsou evidovány žádné jiné zápisy.

Nemovitost je v územním obvodu, kde státní správu katastru nemovitostí ČR vykonává [Katastrální úřad pro Jihomoravský kraj, Katastrální pracoviště Znojmo](#)

Zobrazené údaje mají informativní charakter. Platnost k 18.04.2014 07:04:01.

Informace o pozemku

Parcelní číslo:	415/1
Obec:	Jaroslavice [594199]
Katastrální území:	Jaroslavice [657531]
Číslo LV:	10001
Výměra [m ²]:	204
Typ parcely:	Parcela katastru nemovitostí
Mapový list:	DKM
Určení výměry:	Ze souřadnic v S-JTSK
Způsob využití:	ostatní komunikace
Druh pozemku:	ostatní plocha



Vlastníci, jiní oprávnění

Vlastnické právo

Obec Jaroslavice, 67128 Jaroslavice

Způsob ochrany nemovitosti

Nejsou evidovány žádné způsoby ochrany.

Seznam BPEJ

Parcela nemá evidované BPEJ.

Omezení vlastnického práva

Typ

Věcné břemeno zřizování a provozování vedení

Jiné zápisy

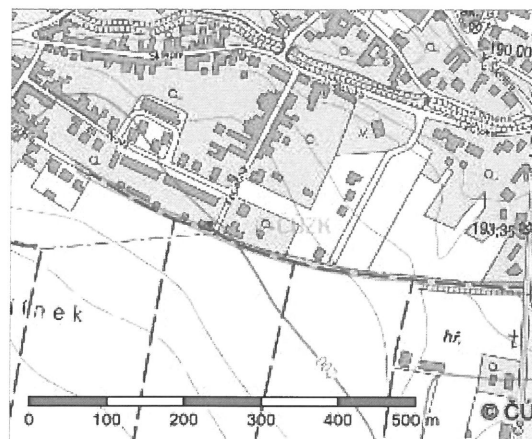
Nejsou evidovány žádné jiné zápisy.

Nemovitost je v územním obvodu, kde státní správu katastru nemovitostí ČR vykonává [Katastrální úřad pro Jihomoravský kraj, Katastrální pracoviště Znojmo](#)

Zobrazené údaje mají informativní charakter. Platnost k 18.04.2014 07:04:01.

Informace o pozemku

Parcelní číslo:	7108
Obec:	Jaroslavice [594199]
Katastrální území:	Jaroslavice [657531]
Číslo LV:	10001
Výměra [m ²]:	5715
Typ parcely:	Parcela katastru nemovitostí
Mapový list:	DKM
Určení výměry:	Ze souřadnic v S-JTSK
Způsob využití:	ostatní komunikace
Druh pozemku:	ostatní plocha



Vlastníci, jiní oprávnění

Vlastnické právo

Obec Jaroslavice, 67128 Jaroslavice

Způsob ochrany nemovitosti

Nejsou evidovány žádné způsoby ochrany.

Seznam BPEJ

Parcela nemá evidované BPEJ.

Omezení vlastnického práva

Typ

Věcné břemeno užívání

Věcné břemeno zřizování a provozování vedení

Jiné zápisy

Typ

Změna výměr obnovou operátu

Změna číslování parcel

Nemovitost je v územním obvodu, kde státní správu katastru nemovitostí ČR vykonává [Katastrální úřad pro Jihomoravský kraj, Katastrální pracoviště Znojmo](#).

Zobrazené údaje mají informativní charakter. Platnost k 18.04.2014 07:04:01.

Informace o pozemku

Parcelní číslo:	7176
Obec:	Jaroslavice [594199]
Katastrální území:	Jaroslavice [657531]
Číslo LV:	10001
Výměra [m ²]:	2878
Typ parcely:	Parcela katastru nemovitostí
Mapový list:	DKM
Určení výměry:	Ze souřadnic v S-JTSK
Způsob využití:	ostatní komunikace
Druh pozemku:	ostatní plocha



Vlastníci, jiní oprávnění

Vlastnické právo

Obec Jaroslavice, 67128 Jaroslavice

Způsob ochrany nemovitosti

Nejsou evidovány žádné způsoby ochrany.

Seznam BPEJ

Parcela nemá evidované BPEJ.

Omezení vlastnického práva

Typ

Věcné břemeno (podle listiny)

Jiné zápisy

Typ

Změna výměr obnovou operátu

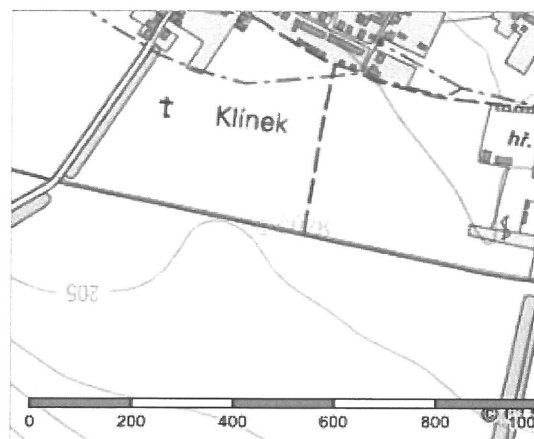
Změna číslování parcel

Nemovitost je v územním obvodu, kde státní správu katastru nemovitostí ČR vykonává [Katastrální úřad pro Jihomoravský kraj, Katastrální pracoviště Znojmo](#)

Zobrazené údaje mají informativní charakter. Platnost k 18.04.2014 07:04:01.

Informace o pozemku

Parcelní číslo:	6979
Obec:	Jaroslavice [594199]
Katastrální území:	Jaroslavice [657531]
Číslo LV:	10001
Výměra [m ²]:	6406
Typ parcely:	Parcela katastru nemovitostí
Mapový list:	DKM
Určení výměry:	Ze souřadnic v S-JTSK
Způsob využití:	ostatní komunikace
Druh pozemku:	ostatní plocha



Vlastníci, jiní oprávnění

Vlastnické právo

Obec Jaroslavice, 67128 Jaroslavice

Způsob ochrany nemovitosti

Nejsou evidovány žádné způsoby ochrany.

Seznam BPEJ

Parcela nemá evidované BPEJ.

Omezení vlastnického práva

Nejsou evidována žádná omezení.

Jiné zápisy

Typ

Změna výměr obnovou operátu

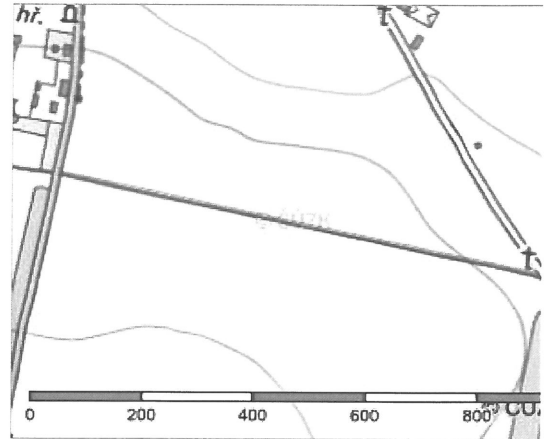
Změna číslování parcel

Nemovitost je v územním obvodu, kde státní správu katastru nemovitostí ČR vykonává [Katastrální úřad pro Jihomoravský kraj, Katastrální pracoviště Znojmo](#)

Zobrazené údaje mají informativní charakter. Platnost k 18.04.2014 07:04:01.

Informace o pozemku

Parcelní číslo:	7212
Obec:	Jaroslavice [594199]
Katastrální území:	Jaroslavice [657531]
Číslo LV:	10001
Výměra [m ²]:	5341
Typ parcely:	Parcela katastru nemovitostí
Mapový list:	DKM
Určení výměry:	Ze souřadnic v S-JTSK
Způsob využití:	ostatní komunikace
Druh pozemku:	ostatní plocha



Vlastníci, jiní oprávnění

Vlastnické právo

Obec Jaroslavice, 67128 Jaroslavice

Způsob ochrany nemovitosti

Nejsou evidovány žádné způsoby ochrany.

Seznam BPEJ

Parcela nemá evidované BPEJ.

Omezení vlastnického práva

Nejsou evidována žádná omezení.

Jiné zápisy

Typ

Změna výměr obnovou operátu

Změna číslování parcel

Nemovitost je v územním obvodu, kde státní správu katastru nemovitostí ČR vykonává [Katastrální úřad pro Jihomoravský kraj, Katastrální pracoviště Znojmo](#)

Zobrazené údaje mají informativní charakter. Platnost k 18.04.2014 07:04:01.